

MODULARIO  
F. rig. rend. 487



MINISTERO DELLE FINANZE  
DIPARTIMENTO DEL TERRITORIO  
**CATASTO EDILIZIO URBANO** (RDL 13-4-1939, n. 652)

MOD. **BN** (CEU)

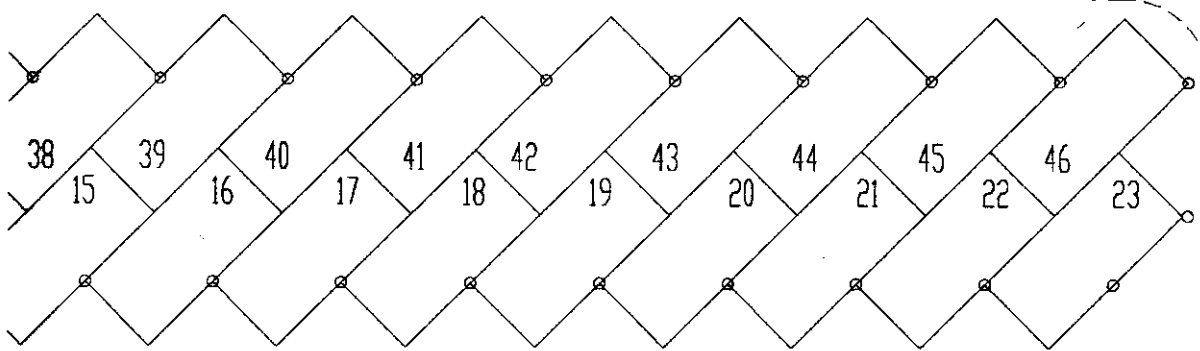
LIRE  
**200**

Planimetria di u.i.u. in Comune di **TORINO** via **C.SO GIULIO CESARE** civ. **338** int. **26**

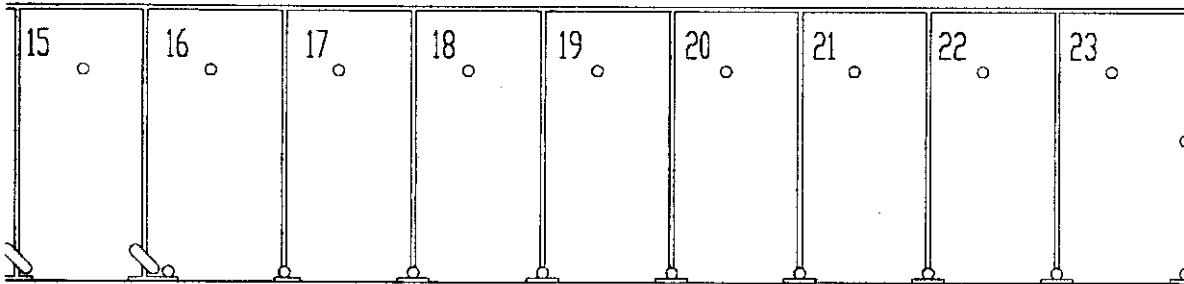
**LOTTO 33**

**PIANO SOTTERRANEO h= 2.50 mt**

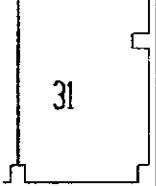
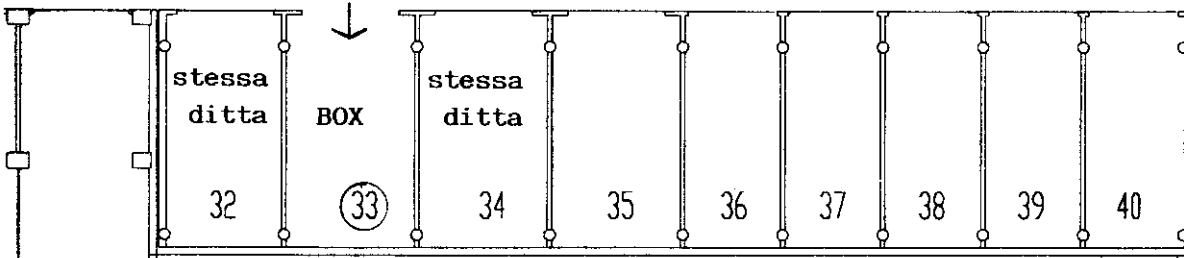
corsia di manovra a cielo aperto



corsia di manovra

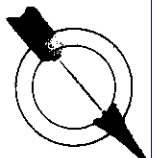


corsia di manovra



corsia di manovra a cielo aperto

**ORIENTAMENTO**



**SCALA DI 1:200**


Dichiarazione di N.C.   
Denuncia di variazione

Compilata dal **Geometra**  
(Titolo, cognome e nome)  
**PALMA Roberto**

RISERVATO ALL'UFFICIO

Ultima planimetria in atti

Identificativi catastali  
Data presentazione:01/06/1998 - Data: 24/09/2020 - n. T217738 - Richiedente: DSLFBA84R21B885E  
Totale schede: 1 - Formato di acquisizione: (n. e provincia di 207) - Formato stampa richiesto: A4(210x297)  
n. sub. 32  
**MAG. 1998** Firma *[Signature]*



Catasto dei Fabbricati - Situazione al 24/09/2020 - Comune di TORINO (L219) - < Foglio: 1083 - Particella: 20 - Subalterno: 32 >  
CORSO GIULIO CESARE n. 338 piano 51 interno: 26

Genoa - Istituto Poligrafico e Zecca dello Stato - P.V.